

700 - 07

Caldas Antioquia, 30/07/2025

Señor
Anónimo
Dirección: Vereda La Miel, Los Monjes
Caldas, Antioquia


20250730162644136799
Comunicaciones Oficiales despachadas
Julio 30, 2025 16:26
Radicado 20252006799




Asunto: Respuesta a PQRS N° 202507010912 del 11 de julio de 2025


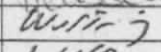
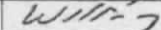
Respetado señor (a), reciba un cordial saludo

El pasado 22 de julio de 2025, personal de Gestión del Riesgo adscrito a la Secretaria de Infraestructura Fisica realizó visita al sitio en ocasión de la siguiente solicitud: *"En el sector Los Monjes de la vereda La Miel se viene presentando un riesgo ya que hay un muro de 3 metros con una inclinación muy riesgosa, lo que puede generar un accidente para los que transitan en el lugar. Sitio exacto es en las coordenadas 6.10266°, -75.621372"*, Desde esta dependencia se realizo el requerimiento al propietario del predio mediante comunicación con radicado N°20252006710, para que libere el empuje de la tierra o haga el reforzamiento del muro.

Atentamente,


William de Jesús Angel Agudelo
Secretario de Despacho
Secretaría de Infraestructura Fisica

Anexo: 02 folios

	Nombres Completos	Cargo	Firma	Fecha
Proyectó:	Melissa Cardona Mira	Profesional universitario		30/07/2025
Revisó:	William de Jesús Angel Agudelo	Secretario de Despacho		30/07/2025
Aprobó:	William de Jesús Angel Agudelo	Secretario de Despacho		30/07/2025

700 - 07



20250730072744136710
Comunicaciones Oficiales despachadas
Julio 30, 2025 7:29
Radicado 20252006710



Caldas Antioquia, 28/07/2025

Señor
Jorge Hernán Bedoya Gaviria
Dirección: Sector Los Monjes vereda La Miel (al frente de El Ensueño)
Correo Electrónico: No registra
Teléfono: No registra
Caldas

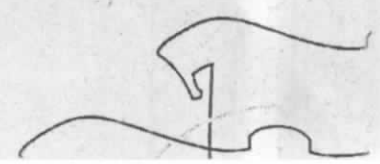
Asunto: Requerimiento de intervención a muro de 3 metros con una inclinación

Señor Jorge Bedoya, reciba un cordial saludo

El pasado 22 de julio el uro personal de Gestión del Riesgo de la Secretaria de Infraestructura por la siguiente solicitud "En el sector Los Monjes de la vereda La Miel se viene presentando un riesgo ya que hay un muro de 3 metros con una inclinación muy riesgosa, lo que puede generar un accidente para lo que transitan en el lugar. Sitio exacto es en las coordenadas 6.102661, - 75.621372". En el sitio se observó un muro con diferentes alturas en una parte de 2,40 m y la más alta con 4,30 m de altura. Las inclinaciones no son muy grandes, como se observa en la Tabla 1 y el muro no tiene mucha perdida de verticalidad. El muro presenta una gran grieta con escalas, pero sin grandes desplazamientos fuera de su plano, el muro se observa en la Figura 1.

Tabla 1. Características del muro


Altura [m]	Inclinación [°]	Con empuje de tierras	Altura de lleno [m]
2,40	2,7	No	NA
4,30	2,8	Si	3,57





Alcaldía de
Caldas
ANTIOQUIA

F-GD-07
V- 13
FA: 01-07-2025
Página 2 de 3



Jul 22, 2025 13:22

Figura 1. Muro con pequeñas inclinaciones

Centro Administrativo Municipal
Carrera 49 # 129 sur 50 - Parque Santander
Teléfono: (57) 604 3788500 NIT. 890.980.447-1

Email: contactenos@caldasantioquia.gov.co
Sitio web: www.caldasantioquia.gov.co




Alcaldía de
Caldas
ANTIOQUIA

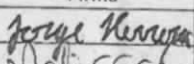


F-GD-07
V- 13
FA: 01-07-2025
Página 3 de 3

En la parte más alta el muro tiene una longitud exenta de 73 cm, por lo que se requiere, liberar parcialmente el muro de empujes de tierras y /o realizar un anclaje con tirantes a una viga o columna de confinamiento de la mampostería para evitar que el muro pueda volcarse. En el sitio se indicó que una parte de muro colapsó durante la realización de una brecha en la vía pública. Se recomienda también la finalización de muro con columnas y vigas de confinamiento. En el sitio se indicó que esto requiere una licencia de construcción con modalidad de cerramiento (es la autorización para cerrar de manera permanente un predio de propiedad privada) por parte de la Secretaría de Planeación de acuerdo con el Decreto 1077 de 2015.

Atentamente,


William de Jesús Ángel Agudelo
Secretario de Despacho
Secretaría de Infraestructura Física

Anexo: No

	Nombres Completos	Cargo	Firma	Fecha
Proyectó:	Jorge Luis Herrera Correa	IC contratista		28/07/2025
Revisó:	Melissa Cardona Mira	Profesional universitaria		28/07/2025
Aprobó:	William de Jesús Ángel Agudelo	Secretario de despacho		28/07/2025

